








Commune de Maurecourt

Etude et cartographie de l'aliéa "Versants rocheux sous-cavés"

Carte informative

Légende

-  masses
-  blocs
-  Sondages_Maurecourt_IGC
-  entrées en cavage
-  fronts
-  parcelles_visitées
-  Maurecourt

© IGN-BD CARTO®

250 0 250 500 750 m

